Tableau thématique : EnR

Tableau de bord thématique sur les **énergies renouvelables**. Vous pourrez y découvrir, à travers **trois angles d'approche** *(consommation, production, potentiels)*, le bilan de votre territoire en termes d'**énergies renouvelables**.

Territoire : CC de Miribel et du Plateau

Consommations et coûts de l'énergie

Cette section regroupe 4 indicateurs clés de la consommation et des dépenses énergétiques du territoire.

Consommation d'énergie (2021 (e))

(e) = données estimées

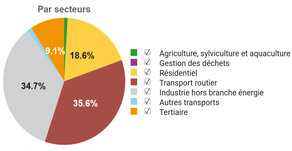

Total : 992 GWh

Consommation d'énergie résidentiel / hab

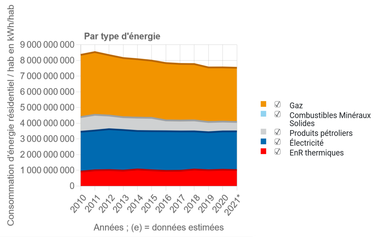

Attention ! Les années suivantes ont été estimées pour le calcul de ratio: 2000 par 1999, 2005 par 2006, 2021 par 2020.

Facture énergétique résidentiel / hab (2021 (e))

792 €/hab

(e) = données estimées

Consommation d'énergie

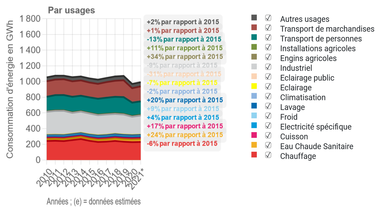

Production d'énergie renouvelable sur le territoire

Cette section regroupe 4 indicateurs permettant de faire l'état des lieux de la production d'énergies renouvelables sur le territoire.

Production ENR

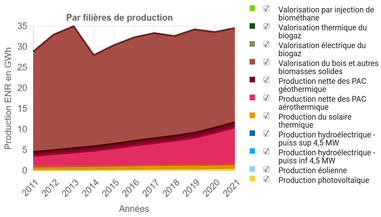

Part EnR/Consommation d'énergie (2021 (e))

(e) = données estimées

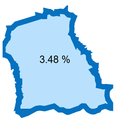

Part de logements desservis par un réseau de chaleur (2018)

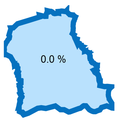

Puissance ENR électrique installée

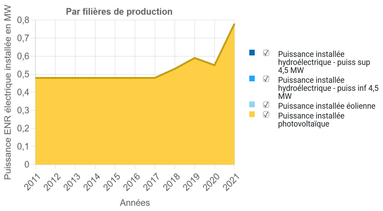

Potentiel de développement des énergies renouvelables

Indicateurs synthétisant le potentiel de déploiement maximal des énergies renouvelables à l'échelle de votre territoire.
ATTENTION : les indicateurs de potentiels géothermiques proviennent de données exclusivement disponibles sur l'ancienne région Rhône-Alpes.

Potentiel solaire thermique (2019)

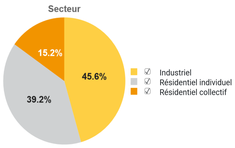

Total : 79 926 MWh

Potentiel solaire photovoltaïque (2019)

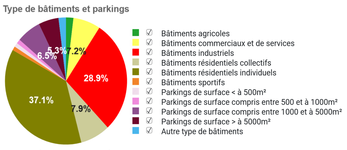

Total : 157 268 MWh

Potentiel de méthanisation (2021)

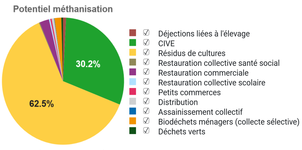

Total : 20 917 MWh

Potentiel d'implantation de l'éolien (2018)

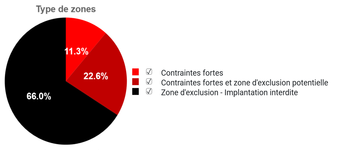

Total : 6 551,81 ha

Potentiel bois : surfaces exploitables (2022)

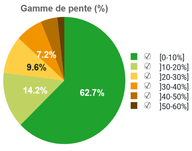

Total : 931,89 ha

Potentiel bois : surfaces exploitables (2022)

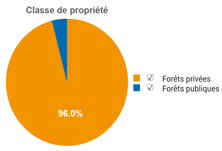

Total : 931,88 ha

Potentiels géothermiques nappes (2020)

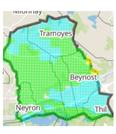
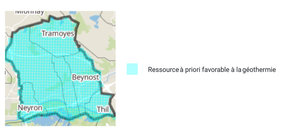
Potentiels géothermiques sondes (2020)